



# ปากีสถาน...คาราโครัมไฮเวย์ 11 วัน

คาราโครัมไฮเวย์ (KKH) เส้นทางหลวงที่อยู่สูงที่สุดในโลก  
คาริมาบัด...ฮุนซ่า เมืองที่คนมีอายุยืนยาวที่สุดในโลก  
โดยสายการบินไทย (Thai Airways)



## อิสลามาบัด-ตักศิลา-ซีลาส-กิลกิต-ฮุนซ่า-พาสสุ-กุนจีราป-สการ์ดู

เมื่อเอ่ยถึง “ประเทศปากีสถาน” น้อยคนนักที่จะบอกว่าเคยไปเยือน อดีตปากีสถานเป็นดินแดนส่วนหนึ่งของอินเดียโบราณที่เคยถูกปกครองโดยชนกลุ่มต่างๆ จนกระทั่งถึงยุคที่แยกตัวเป็นอิสระจากอินเดียมาก่อนตั้งประเทศใหม่ในดินแดนที่ชาวมุสลิมอาศัยอยู่ในปี ค.ศ.1947 ชื่อของ



ประเทศปากีสถาน ได้มาจากชื่อแคว้นต่างๆคือ Punjab, Afghania, Kashmir, Sind & Baluchiston การก่อตั้งประเทศใหม่ในครั้งนี้ต้องเสียเลือดเนื้อของเหล่าวีรชนผู้เสียสละไปมากมายจนนำมาซึ่งชัยชนะของการครอบครองดินแดนภายใต้ชื่อปากีสถานมี 2 ส่วนคือปากีสถานตะวันตก กับ ปากีสถานตะวันออก แต่ในท้ายที่สุดดินแดนส่วนปากีสถานตะวันออกก็แยกตัวออกไปเป็นประเทศบังกลาเทศ

**โกลบอล ฮอลิเดย์** พาคุณไปท่องเที่ยวปากีสถานบนเส้นทางหลวงลอยฟ้าที่อยู่สูงสุดในโลก ชื่อ **คาราโครัมไฮเวย์** (Karakorum Highway หรือ KKH) พิชิตผืนร่วมกันค้นหาประสบการณ์การเดินทางบนเส้นทางที่เคยเป็นส่วนหนึ่งของเส้นทางการค้าโบราณในนาม “เส้นทางสายไหม” สู่พรมแดนปากีสถาน-จีน ธรรมชาติที่ไม่อาจวางกันความพยายามของมนุษย์ อีกทั้งยังเป็นที่ยังเป็นที่จารึกประวัติศาสตร์ของมนุษยชาติ รวมถึงเรื่องราวของกำเนิดแบบอักษรของศาสนาพุทธ ศิลปะแบบคันธาระที่ผสมผสานความงดงามระหว่างตะวันตกและตะวันออก ตลอดจน **นครตักศิลา** เมืองโบราณแห่งศาสนาพุทธ เพียงแค่ชื่อก็ดูขลังแล้ว

โปรแกรมนี้เหมาะสำหรับผู้ที่รักความท้าทาย เชิญเก็บเกี่ยวประสบการณ์บนเส้นทางหลวงรถยนต์ที่สูงที่สุดในโลก และนำท่านสัมผัสความมหัศจรรย์ที่ธรรมชาติสรรสร้าง เทือกเขายอดหิมะสูงตระหง่านสลับซับซ้อน ธารน้ำแข็งขนาดมหึมาทั้งสีขาวและสีดำ แม่น้ำใสหลายสายจากเทือกเขายอดปกคลุมด้วยหิมะ เสน่ห์ความงามแบบลี้ลับลับที่รอคอยผู้มาเยือนมาสัมผัสด้วยตนเอง ชมวิวทิวทัศน์ตลอดเส้นทางคาราโครัมไฮเวย์ขนาดไปด้วย 3 เทือกเขาที่ยิ่งใหญ่ คือ เทือกเขาหิมาลัย เทือกเขาฮินดูกูจ และเทือกเขาคาราโครัม จึงทำให้การเดินทางบนถนนสายนี้งดงามยิ่งนัก...ครั้งนี้เรานำท่านออกไปค้นหาความลับของชาวเมืองฮุนซาเมืองที่ได้ชื่อว่ามีอายุยืนยาวที่สุดในโลกด้วยกัน

**กำหนดวันเดินทาง : วันจันทร์ที่ 2 - วันพฤหัสบดีที่ 12 ตุลาคม 2566 (11 วัน 9 คืน)**

1) วันจันทร์ที่ 2 ต.ค. 2566	กรุงเทพฯ (Bangkok) - อิสลามาบัต (Islamabad)	(-)
16.00 น.	คณะเดินทางพร้อมกันที่สนามบินสุวรรณภูมิ อาคารผู้โดยสารขาออกระหว่างประเทศ ชั้น 4 ประตู 2 เคาน์เตอร์สายการบินไทย <b>THAI AIRWAYS (TG)</b> โดยมีเจ้าหน้าที่ของบริษัทคอยให้การต้อนรับและอำนวยความสะดวกด้านสัมภาระและเอกสารการเดินทางให้กับท่าน	
19.00 น.	เหินฟ้าสู่ เมืองอิสลามาบัต ประเทศปากีสถาน โดยสายการบินไทย เที่ยวบินที่ <b>TG349</b> (ใช้เวลาบิน 5 ชั่วโมง 10 นาที) <b>(บริการอาหารบนเครื่องบิน)</b>	
22.10 น.	เดินทางถึงสนามบินนานาชาติอิสลามาบัต ตั้งอยู่ในเมืองราวาลปินดี ห่างจากเมืองอิสลามาบัตไปทางตะวันออกเฉียงใต้ 30 กิโลเมตร หลังผ่านพิธีการตรวจคนเข้าเมืองและรับกระเป๋าสัมภาระเรียบร้อยแล้ว นำท่านเดินทางเข้าสู่โรงแรมที่พัก เข้าสู่โรงแรมที่พัก <b>Best Western Premier Hotel, 4* Islamabad</b> หรือเทียบเท่า	



**2) วันอังคารที่ 3 ต.ค. 2566 อิสลามาบัต - แอ็บบอตตาบัต - นาราน (B/L/D)**

เช้า รับประทานอาหารเช้าในโรงแรม

ออกเดินทางสู่ **เมืองแอ็บบอตตาบัต** (ระยะทาง 135 กิโลเมตร ใช้เวลาราว 2 ชั่วโมง 30 นาที) มุ่งหน้าไปทางทิศเหนือบนถนนหลวง **KKH** หรือ **Karakoram Highway** คือ เส้นทางรถที่เชื่อมสัมพันธมิตรระหว่างประเทศจีนกับปากีสถาน ซึ่งเป็นส่วนหนึ่งของเส้นทางสายไหมในอดีตที่เชื่อมการค้าจากจีนสู่อินเดียโบราณ **คาราโครัมไฮเวย์** ถูกขนานนามว่าเป็นเส้นทางหลวงลอยฟ้าเนื่องจากเป็นถนนไฮเวย์ที่อยู่สูงที่สุดในโลก ความสูงอยู่ในช่วงตั้งแต่ 900-4,000 กว่าเมตรเหนือระดับน้ำทะเล ระยะทางนี้เริ่มต้นจาก โอเอซิสที่เมืองคัชการ์ (Kashgar) ประเทศจีน สู่เมืองราวาลพินดี (Rawal Pindi) ประเทศปากีสถาน รวมระยะทาง 1,300 กิโลเมตร หรือ 800 ไมล์ ตลอดเส้นทางท่านจะเพลิดเพลินกับภาพวาดสีสันสดใสของรถบรรทุกและรถประจำทางในรูปแบบที่โดดเด่นเป็นเอกลักษณ์ของปากีสถาน ซึ่งไม่เหมือนและไม่ซ้ำกับประเทศใดๆ ในแถบหิมาลัย แตกต่างทั้งเรื่องการตกแต่งด้วยสิ่งประดับและเรื่องการวาดภาพสีสดใสในแต่ละคัน ช่างศิลป์หรือจิตรกรปากีสถานที่มีฝีมือไม่ตกงานแน่ๆ เพราะรถเหล่านั้นให้บริการกันถ้วนหน้า และบนเส้นทางในบางครั้งอาจเห็นภาพชีวิตที่หาดูยากในโลกปัจจุบัน ภาพกลุ่มชนเผ่าเร่ร่อนที่กำลังย้ายถิ่นฐาน เดินเป็นคาราวานพร้อมสัตว์เลี้ยง พวกม้า ลา แกะ แพะ อยู่บนท้องถนนตามไหล่เขาระหว่างทางที่ผ่าน

**แอ็บบอตตาบัต (Abbottabad)** เมืองที่อยู่ในภูมิภาคฮাজারาห์ของแคว้นไคเบอร์ปัคตูนควา เป็นเมืองศูนย์กลางด้านการทหารตั้งแต่ยุคอาณานิคมของอังกฤษในช่วงค.ศ.1850 และเป็นเมืองพักตากอากาศที่ดีที่สุดแห่งหนึ่งของปากีสถาน เนื่องจากมีสภาพอากาศดีเย็นสบาย ตั้งอยู่ในระดับความสูง 1,220 เมตรเหนือระดับน้ำทะเล หากมองไปทางทิศตะวันออกของเมืองนี้จนถึงแคว้นจามมูและแคชเมียร์ของอินเดีย เมืองศรีนาคาร์จะตั้งอยู่ในแนวละติจูดเดียวกัน เมืองนี้กลายเป็นที่รู้จักมากขึ้นทันทีแก่ผู้คนทั่วโลก เพราะสหรัฐอเมริกากล่าวอ้างว่า อุซามะฮ์ บิน ลาดิน ได้ถูกยิงเสียชีวิตในที่พัก ณ แอ็บบอตตาบัต ในวันที่ 2 พฤษภาคม ค.ศ. 2011

จากเมืองแอ็บบอตตาบัต ขับต่อไปผ่าน **เมืองแมนเซรา (Mansehra)** เมืองนี้ถือว่าเป็นประตูสู่ภาคเหนือของปากีสถาน และเป็นเมืองต้นทางของถนนหลวงหมายเลข **N15** ที่มีความยาวกว่า 240 กิโลเมตร ซึ่งเป็นถนนทางลัดก่อนจะกลับไปเชื่อมกับถนนหลวงหมายเลข **N35** หรือ **KKH** รถแล่นต่อไปกระทั่งถึง **เมืองบาลากอต (Balakot)** ซึ่งถือว่าเป็นประตูสู่เขตหุบเขาคากัน (The Great Kaghan Valley) ที่มีชื่อเสียงเรื่องความงามทางธรรมชาติ แล้วรถขับเคลื่อนไปยัง **เมืองคากัน (Kaghan)** และ **เมืองนาราน (Naran)** ตามลำดับ ในบริเวณเขตหุบเขาคากันและเขตหุบเขานารานซึ่งอยู่ติดกัน คนท้องถิ่นจะเรียกเขตหุบเขานี้อย่างสั้นๆว่า Kaghan Naran

กลางวัน รับประทานอาหารกลางวัน ณ ร้านอาหารท้องถิ่น (ระหว่างทาง)

ครั้นเดินทางถึง **เมืองนาราน (Naran)** เป็นอีกหนึ่งสถานที่ท่องเที่ยวอดนียมที่น่าชื่นชมในความเป็นเอกลักษณ์และความงามตามธรรมชาติ โดยเฉพาะบรรยากาศในช่วงฤดูร้อนมีภูเขาที่ปกคลุม

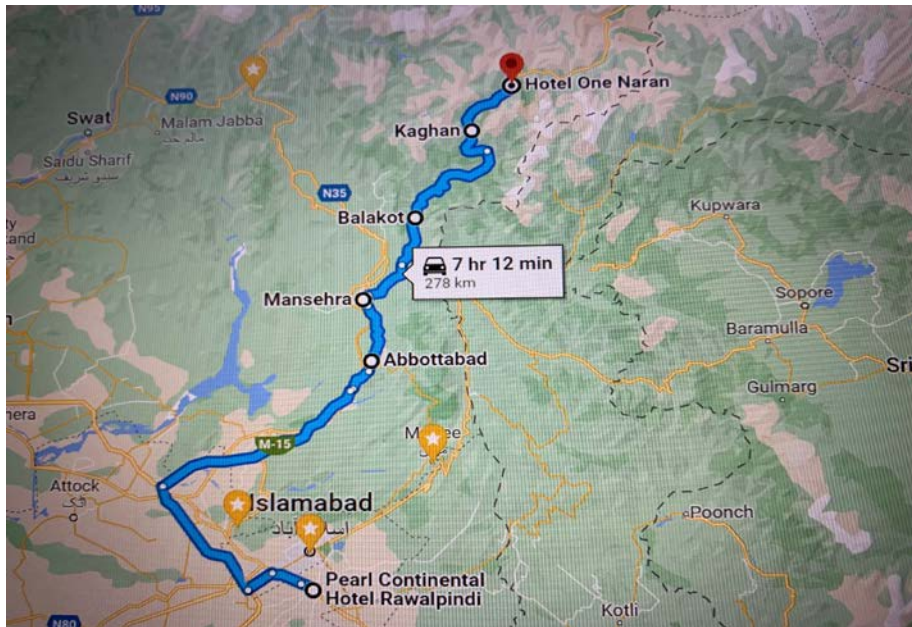




ด้วยหญ้าสีเขียว และน้ำใสจากธารน้ำแข็งมหึมาไหลละลายลงไปสู่ทะเลสาบที่สงบในอ้อมแขนของภูเขาสูงเหล่านี้  
เมืองนารานตั้งอยู่ในเขตหุบเขาคากัน-นาราน Kaghan-Naran Valley ในระดับความสูง 2,409 เมตรเหนือระดับน้ำทะเล ที่มีชื่อเสียงด้านการท่องเที่ยวทางธรรมชาติ เป็นจุดหมายของนักถ่ายภาพ นักเดินป่า และนักท่องเที่ยวสายรักธรรมชาติ โดยเฉพาะอย่างยิ่งหลังจากการพัฒนาถนนและสิ่งอำนวยความสะดวกในการเดินทางในปัจจุบันที่สะดวกมากขึ้น



ค่ำ                    รับประทานอาหารค่ำ  
                          เข้าสู่โรงแรมที่พัก **Hotel One, 4\* Naran** หรือเทียบเท่า



- ราวัลพินดี - แอ็บบอตตาบัด ระยะทาง 135 กิโลเมตร ใช้เวลาราว 2 ชั่วโมง 30 นาที
- แอ็บบอตตาบัด - นาราน ระยะทาง 155 กิโลเมตร ใช้เวลาราว 5 ชั่วโมง 30 นาที

**3) วันพุธที่ 4 ต.ค. 2566                    นาราน - บามูซาร์ฟาส - กิลกิต                    (B/L/D)**

เช้า                    รับประทานอาหารเช้าในโรงแรม



รับอรุณวันใหม่ ออกเดินทางสู่ **เมืองกิลกิต** ผ่านจุดหลักๆ อาทิ ทะเลสาบลูลูซาร์ และบาบุซาร์ ฟาส และ จุดชมวิว 3 เทือกเขา (ระยะทางรวมราว 240 กิโลเมตร ใช้เวลาราว 6-7 ชั่วโมง) การเดินทางในวันนี้จะเป็นการขับเคลื่อนเข้าสู่แคว้นกิลกิต-บัลติสถาน ซึ่งถือเป็นแคว้นสำคัญทางตอนเหนือของปากีสถาน โดยการเดินทางจะเป็นการชื่นชมธรรมชาติสองข้างทางสลับกับการสนทนาพูดคุยกับเพื่อนร่วมทางแลกเปลี่ยนประสบการณ์การเดินทางที่โชกโชนขณะนั่งรถแล่นผ่านเมืองเล็กๆ ตลอดเส้นทางบนถนนคาราโครัมไฮเวย์


ห่างออกมาราว 50 กิโลเมตรจาก **เมืองนาราน** นำท่านแวะเก็บภาพถ่ายที่ระลึก ณ **ทะเลสาบลูลูซาร์ (Lulusar Lake)** เป็นทะเลสาบที่มีความสูง 3,410 เมตร และเป็นแหล่งกำเนิดหลักของแม่น้ำสินธุ ไหลไปทางตะวันตกเฉียงใต้ตลอดแนวหุบเขาคากัน ผ่านเมืองนาราน คากัน และบาลากอต จนกระทั่งบรรจบกับแม่น้ำเจลมุ ทะเลสาบลูลูซาร์ว่ากันว่าเป็นจุดที่เจียบสงบและสวยที่สุดแห่งหนึ่งในหุบเขาคากัน ทะเลสาบแห่งนี้ล้อมรอบด้วยภูเขาที่ปกคลุมด้วยหิมะซึ่งมีภาพสะท้อนบนผืนน้ำสีฟ้าอมเขียวที่นิ่งสงบของทะเลสาบรูปตัว "L" ยาวประมาณ 3 กิโลเมตร

จากนั้นนำท่านเดินทางไปอีก 16 กิโลเมตร เพื่อแวะเก็บภาพถ่ายที่ระลึกพร้อมชมวิวทิวทัศน์โดยรอบ ณ บริเวณ **บาบุซาร์ฟาส (Babusar Pass)** หรือ **Babusar Top** ณ ระดับความสูง 4,173 เมตร เป็นเส้นทางผ่านภูเขาจุดที่สูงที่สุดอยู่ทางเหนือของหุบเขาคากัน เส้นทางภูเขานี้ได้เชื่อมต่อแคว้นโคเบอร์ปัคตุนควากับแคว้นกิลกิต-บัลติสถาน

เดินทางต่อไป ระหว่างทาง เราจะผ่านจุดชมวิวยอดเขาสูงอันดับ 9 ของโลกชื่อ **นังการ์ พาร์บัท (Nanga Parbat)** ที่สูงถึง 8,126 เมตร เป็นยอดเขาที่อยู่ในเทือกเขาหิมาลัย ท่านจะเพลิดเพลินกับบรรยากาศของวิวทิวทัศน์สองข้างทางที่สวยงามบนเส้นทางไหล่เขาที่ตัดเลียบแม่น้ำสินธุ (Indus River) โดยตลอด ภาพที่เห็นเป็นวิวเทือกเขาสลับซับซ้อนกันไปมา พร้อมนึกคิดในใจว่าทำไมภูเขาเหล่านี้ช่างใหญ่โตจริงหนอ เชื่อหรือไม่เชิญพิสูจน์ด้วยตัวท่านเอง แวะให้ท่านถ่ายภาพเป็นที่ระลึก ณ จุดชมวิวแห่งนี้

กลางวัน รับประทานอาหารกลางวัน ณ ร้านอาหารท้องถิ่น (ระหว่างทาง)

บ่าย ได้เวลาพอสมควร เดินทางต่อสู่ **เมืองจาล็อต (Jaglot) <120 KMS / 3 HRS>** ตั้งอยู่บนเส้นทางคาราโครัมไฮเวย์ ช่วงระหว่างเมืองซีลาสไปเมืองกิลกิต ซึ่งเป็นเมืองที่รถจะเคลื่อนผ่านชุมทางสามเทือกเขาที่ยิ่งใหญ่มาบรรจบกัน ได้แก่ เทือกเขาคากัน เทือกเขาคาราโครัม และเทือกเขาหิมาลัย อีสระให้ท่านถ่ายภาพเป็นที่ระลึก ณ จุดชมวิว







จากเมืองจาลอสู่มืองกิลกิต <50 KMS / 1 HRS 15 MIN> ท่านจะเพลิดเพลินกับบรรยากาศของวิวทิวทัศน์สองข้างทางที่สวยงามบนเส้นทางไหลเขาที่ตัดเลาะเลียบบแม่น้ำสินธุ (Indus River) โดยตลอด ภาพที่เห็นเป็นวิวทิวเขาสลับซับซ้อน ผ่านหมู่บ้าน เมืองเล็กใหญ่ และรถบรรทุกที่วิ่งขนส่งสินค้าบนเส้นทางไฮเวย์ที่มีการตกแต่งอย่างวิจิตรเหมือนห้องศิลปะเคลื่อนที่บนท้องถนนอย่างมีสีสันตลอดเส้นทาง คุณจะเดินทางถึง **เมืองกิลกิต (Gilgit)** ในช่วงเย็น



ค่ำ

รับประทานอาหารค่ำ

เข้าสู่โรงแรมที่พัก **Serena Hotel, 4\* Gilgit** หรือเทียบเท่า

- นาราน - ทะเลสาลูลูซาร์ ระยะทาง 50 กิโลเมตร ใช้เวลาราว 1 ชั่วโมง 15 นาที
- ลูลูซาร์ - บาบูซาร์พาส ระยะทาง 16 กิโลเมตร ใช้เวลาราว 45 นาที
- บาบูซาร์พาส - จาลอสู่มือง ระยะทาง 120 กิโลเมตร ใช้เวลาราว 3 ชั่วโมง
- จาลอสู่มือง - กิลกิต ระยะทาง 50 กิโลเมตร ใช้เวลาราว 1 ชั่วโมง 15 นาที

**4) วันพฤหัสบดีที่ 5 ต.ค. 2566      กิลกิต - คาริมาบัด (Karimabad) - ฮุนซ่า      (B/L/D)**

เช้า

รับประทานอาหารเช้าในโรงแรม

ก่อนออกเดินทาง เก็บภาพที่ระลึกบริเวณสวนด้านหลังโรงแรมกับวิวยอดเขาราคาโปชิ


นำท่านชม **เมืองกิลกิต** เป็นเมืองที่ตั้งอยู่บนเชิงเขาคาราโครัม พื้นที่ส่วนใหญ่ของเมืองนี้เต็มไปด้วยภูเขา ซึ่งภูเขาที่นี่มีความน่าสนใจอย่างมากเพราะได้ชื่อว่าเป็นดินแดนแห่งความงามบริสุทธิ์ที่ถูกตกแต่งจากชาวโลก นอกจากนี้เมืองกิลกิตยังเป็นเมืองสำคัญบนเส้นทางสายไหมในอดีตตัดผ่าน และใช้เป็นเส้นทาง



การเผยแพร่ศาสนาพุทธจากอินเดียสู่ดินแดนต่างๆ ในเอเชีย ทำให้พบหลักฐานทางพุทธศาสนาในเมืองนี้เป็นจำนวนมาก

นำท่านชม **พระพุทธรูปยืนแกะสลักบนหน้าผา (Kargah Buddha)**

เป็นศิลปะแบบทิเบตในราวคริสต์ศตวรรษที่ 7-8 องค์พระพุทธรูปแกะสลักในกรอบล้อมรอบบนหน้าผาสูง เบื้องหน้าเป็นลำธาร หันพระพักตร์ไปทางทิศตะวันตก จากจุดจอดรถต้องเดินและปีนเขาประมาณ 15-20 นาที เพื่อขึ้นไปชมองค์พระพุทธรูปในระยะใกล้ชิด





นำท่านนั่งรถชมเมือง ผ่านย่านร้านค้า ตลาด ไปรษณีย์ สุเหร่า รวมทั้งสนามแข่งโปโลที่เป็นกีฬาที่นิยมมากในทางเหนือของปากีสถาน

นำท่านเดินชม **ตลาดเมืองกิลกิต** ซึ่งตลาดแห่งนี้เปรียบเสมือนจุดกึ่งกลางของเส้นทางการค้าขนส่งบนเส้นทางคาราโครัมไฮเวย์ ท่านจะพบกับสินค้าพื้นเมืองต่างๆ อาทิ หมวก ผ้าพันคอ แบบที่ชาวปากีสถานชอบใส่กัน อีสาระให้ท่านมีเวลาสำรวจเลือกซื้อสินค้าพื้นเมืองที่ระลึกตามอัธยาศัย ออกเดินทางต่อไปบนเส้นทาง **KKH** หรือ **Karakoram Highway** ขึ้นไปทางเหนือไปยัง **เมืองคาริมาบัด** เมืองหลวงของอาณาจักรฮุนซ่า (Hunza) ที่ได้รับการบันทึกว่า **ผู้คนที่นี้อายุยืนยาวที่สุดในโลก** ก่อนถึงเมืองฮุนซ่า

นำท่านแวะ **จุดชมวิวราคาโปชิ (Rakaposhi View Point)** เพื่อชมบรรยากาศโดยรอบของภูเขา ราคาโปชิตั้งอยู่ในเทือกเขาคาราโครัม และชมความงดงามของยอดเขาราคาโปชิอย่างใกล้ชิดจนรู้สึกเหมือนจะสัมผัสได้ ยอดเขาแห่งนี้ถูกจัดอันดับความสูงอยู่ในอันดับ 27 ของโลก ซึ่งสูงราวถึง 7,790 เมตร คำว่า "ราคาโปชิ" มีความหมายว่า หิมะปกคลุม ในภาษาท้องถิ่นหรือรู้จักกันในอีกชื่อหนึ่งว่า Damani

กลางวัน

รับประทานอาหารกลางวัน ณ ร้านอาหารท้องถิ่น ที่จุดชมวิวราคาโปชิ ครั้นเดินทางถึง **หุบเขาฮุนซ่า (Hunza Valley)** ที่ตั้งอยู่ ณ ระดับความสูง 2,438 เมตร จุดเด่นของสถานที่แห่งนี้คือ ทิวทัศน์สวยงามของนาขั้นบันได ซึ่งโอบล้อมด้วยหุบเขาสูงยอดแหลมปกคลุมไปด้วยหิมะ ด้านล่างเป็นแม่น้ำใสไหลเย็น กลุ่มบ้านเรือนปลูกถั่วเหลืองตามไหล่ชันเขา ดอกไม้ป่าขึ้นกระจายแซมทั่วบริเวณในช่วงฤดูใบไม้ผลิ จนกระทั่งยามฤดูใบไม้ร่วงก็เปลี่ยนผลัดใบสีส้มแดงตามตา สภาพแวดล้อมที่งดงามเช่นนี้เองที่ทำให้เมืองฮุนซ่าได้ชื่อว่าเป็นดินแดนที่มีประชากรอายุยืนยาวที่สุดในโลก เนื่องจากมีโอโซนในปริมาณสูงที่เป็นผลมาจากความมหัตศจรรย์แห่งเทือกเขาหิมาลัย ทำให้อากาศบริสุทธิ์เป็นอย่างมาก อีกทั้งโอโซนยังมีผลต่อพืชและผักที่ปลูกในบริเวณนี้ ช่วยยับยั้งและทำลายการเจริญเติบโตของเชื้อโรคต่างๆ ได้อย่างรวดเร็ว โดยเฉพาะกับเชื้อแบคทีเรีย จึงมีเชื้อโรคต่ำและวิถีแห่งธรรมชาติดั้งเดิมของชาวฮุนซ่าทำให้ประชากรมีสุขภาพดี



นำท่านชม **ป้อมปราการบอลติต (Baltit Fort)** ที่มีความเก่าแก่ถึง 750 ปี เริ่มสร้างขึ้นในคริสต์ศตวรรษที่ 13 ต่อมาในช่วงคริสต์ศตวรรษที่ 17 ถูกปรับปรุงใหม่อีกครั้งโดยเจ้าหญิงแห่งบัลติสถาน (Baltistan) ภายหลังที่อภิเษกสมรสกับเจ้าชายเมืองทุม (Thum) ป้อมปราการบอลติตแห่งนี้ เป็นอดีตพระราชวังหลวงที่มีสถาปัตยกรรมรูปแบบผสมผสานแบบท้องถิ่น





ผสมแคชเมียร์และทิเบต ในเวลาต่อมาพระราชวังแห่งนี้ได้ถูกต่อเติมขยายส่วนต่าง ๆ มากมาย เช่น ระเบียง หน้าต่าง กำแพงชั้นนอก จนกระทั่งมีรูปแบบตั้งเช่นปัจจุบัน อย่างไรก็ตาม พระราชวังและป้อมปราการโบราณบอลติตได้ถูกทิ้งร้างในช่วงหนึ่งที่มีการย้ายเมืองหลวงมาที่เมืองคาริมาบัด (Karimabad)

จากนั้นอิสระให้ท่านเดินเล่นชมร้านค้าจำหน่ายของที่ระลึกที่ตั้งตลอดแนวถนนสายหลักของเมืองตามอัธยาศัย

ค่ำ

รับประทานอาหารค่ำ

เข้าสู่โรงแรมที่พัก **Serena Altit Residence Hotel, 4\* Hunza** หรือเทียบเท่า

- กิลกิต - จุดชมวิวราคาโปชิ ระยะทาง 70 กิโลเมตร ใช้เวลาราว 1 ชั่วโมง 30 นาที
- จุดชมวิวราคาโปชิ - สุนช่า ระยะทาง 35 กิโลเมตร ใช้เวลาราว 1 ชั่วโมง

**5) วันศุกร์ที่ 6 ต.ค. 2566      สุนช่า - ฮอปเปอร์วัลเลย์ - อัลติต ฟอर्ट      (B/L/D)**

เช้า

รับประทานอาหารเช้าในโรงแรม

เช้านี้เปลี่ยนรถเป็นรถจี๊ป มุ่งหน้าสู่ ฮอปเปอร์วัลเลย์ (Hopper Valley) (โดยมีระยะทางราว 40 กิโลเมตร ใช้เวลาราว 90 นาที) ระหว่างทางนอกจากวิวทิวทัศน์และธรรมชาติที่งดงามเบื้องหน้าแล้ว ณ จุดหมายปลายทางท่านจะได้พบกับความงามของกลาเซียร์ (Bualtar Glacier) ซึ่งมีความยาวประมาณ 38 กิโลเมตร ยาวกว่าธารน้ำแข็ง

ในจังหวัดเตอชิงแห่งหิมิงโหยง เทือกเขาโดยรอบเป็นส่วนหนึ่งของเทือกเขาคาราโครัม เชิญท่านเก็บภาพความประทับใจกัน จนได้เวลาพอสมควร นำท่านเดินทางกลับสู่เมืองสุนช่า



กลางวัน

รับประทานอาหารกลางวัน

บ่าย

นำท่านชม อัลติต ฟอर्ट (Altit Fort) สร้างขึ้นใน

คริสต์ศตวรรษที่ 10 (สร้างก่อนบอลติต ฟอर्ट 300 ปี) เดิมเป็นบ้านพักของผู้ปกครองเมืองสุนช่า ในช่วงคริสต์ศตวรรษที่ 14-15 ทางตอนเหนือของประเทศปากีสถาน ประกอบไปด้วยรัฐอิสระ

ขนาดเล็ก Hunza และ Nager เป็นรัฐคู่แข่งกันตั้งอยู่บนฝั่งตรงข้ามของแม่น้ำสุนช่า ผู้นำของทั้งสองรัฐเรียกว่า ทอเมียร์ (Thumir) ต่างก็สร้างฐานที่มั่นเพื่อแสดงอำนาจของตนเอง Altit Fort จึงเป็นป้อมปราการแห่งแรกของสุนช่า ต่อมาเกิดความขัดแย้งระหว่างบุตรชาย 2 คน (ซาร์ฮับบาส และ อาลีข่าน) และอาลีข่านได้ขับขยหายไป







สร้าง Baltit Fort ในเวลาต่อมา พาชมห้องขังนักโทษ ห้องครัว ห้องนั่งเล่น และห้องสวดมนต์ที่ขยายต่อมา

ก่อนพระอาทิตย์ตก นำท่านเดินไปรอชมความงามของแสงสุดท้ายสีทองสาดส่องเหนือเทือกเขาคาราโครัม บรรยากาศยามเย็นของหุบเขากลางเทือกเขาหิมาลัยที่มีฉากยอดเขาที่มีรูปปร่างโดดเด่นแปลกตาชื่อ **เลดี้ฟิงเกอร์ (Lady Finger)** รูปทรงของยอดเขาไม่ต่างไปจากนิ้วมือของหญิงสาวที่เพริ้วงามได้สัดส่วน

ค่ำ

รับประทานอาหารค่ำ

เข้าสู่โรงแรมที่พัก **Eagle Nest Hotel, 4\* Duiker - Hunza** หรือเทียบเท่า

- **ฮุนซ่า - ฮอปเปอร์วัลเลย์** ระยะทาง 40 กิโลเมตร ใช้เวลาราว 1 ชั่วโมง 30 นาที
- **ฮอปเปอร์วัลเลย์ - อัลติต พอร์ท** ระยะทาง 43 กิโลเมตร ใช้เวลา 1 ชั่วโมง 50 นาที
- **อัลติต พอร์ท - ดุยเกอร์ Eagle Nest Point** ระยะทาง 6 กิโลเมตร ใช้เวลา 25 นาที

## 6) วันเสาร์ที่ 7 ต.ค. 2566 ฮุนซ่า - พาสสุ - ช่องเขากุนจีราป - เลค (B/L/D)

เช้า

รับประทานอาหารเช้าในโรงแรม

(เส้นทางจากฮุนซ่า ถึงช่องเขากุนจีราป มีระยะทางราว 185 กิโลเมตร ใช้เวลาประมาณ 4 ชั่วโมง) เดินทางมุ่งหน้าสู่ **พาสสุ (Passu)** เชิญแวะเก็บภาพทิวทัศน์สวยๆ ไปตลอดทาง จากนั้นนำชม **สะพานแขวน (Hussaini Old Suspension Bridge)** ที่ทอดยาวเหนือแม่น้ำฮุนซ่า ซึ่งชาวบ้านใช้สัญจรไปมาระหว่างกัน เชิญทดสอบความกล้าทำความแกร่งกันสักนิด ท่ามกลางความมหัศจรรย์ของธรรมชาติที่รายล้อม รอบทุกทิศทางจนถึงโพสท์ท่าไม้รู้เปื้อ



แล้วเดินทางต่อไปบนถนนคาราโครัมไฮเวย์ แวะเก็บภาพที่ระลึกของ **พาสสุ กลาเซียร์ (Passu Glacier)** และ **บาทูรา กลาเซียร์ (Batura Glacier)** ณ บริเวณจุดชมวิว ตามลำดับ

แล้วนำท่านเดินทางสู่ **ช่องเขากุนจีราป (Khunjerab Pass)** ซึ่งตั้งอยู่ในช่วงเขตพรมแดนระหว่างปากีสถานและจีน ที่มีความสูง 4,733 เมตร หรือ 16,000 ฟุตเหนือระดับน้ำทะเล เป็นจุดที่สูงที่สุดบนถนนหลวงลอยฟ้าคาราโครัม และเป็นเส้นทางข้ามชายแดนที่อยู่สูงที่สุดในโลก ซึ่งประเทศจีนและปากีสถานต่างตกลงจะสร้างถนนเส้นทางนี้ในปี ค.ศ.1964 โดยมีเทือกเขาคาราโครัมเป็นเส้นแบ่งแนวตามธรรมชาติขวางอยู่ หลังจากนั้นจีนได้สร้างในส่วนของตนรับผิดชอบตั้งแต่เมืองคัชการ์



มณฑลซินเจียง ประเทศจีน จนถึงเมืองกุลมิต ประเทศปากีสถาน เสร็จในปี ค.ศ.1979 ปากีสถานก็สร้างต่อตั้งแต่เมืองกุลมิตตอนใต้ลงไปจรดเมืองราวัลพินดี และแล้วเสร็จในเดือนสิงหาคมปี ค.ศ. 1982 พร้อมกับเปิดให้เป็นเส้นทางสำหรับการท่องเที่ยว ส่วนด่านพรมแดนกุนจีราบเปิดให้มีการเดินทางข้ามแดนได้ตั้งแต่วันที่ 1 พฤษภาคม ค.ศ.1986 เป็นต้นมา พรมแดนแห่งนี้ตั้งอยู่ในเขตอุทยานแห่งชาติกุนจีราบ ซึ่งเป็นเขตอนุรักษ์พืชพันธุ์ไม้ป่า รวมทั้งสัตว์ป่าสงวนที่หาดูได้ยาก อาทิ เช่น แกะมาร์โคโปโล เป็นต้น



กลางวัน รับประทานอาหารกลางวัน

บ่าย เมื่อได้เวลาพอสมควร เดินทางต่อบนเส้นทางเลียบบสู่มทะเลสาบออตตาบัด (Attabad Lake) ที่เกิดขึ้นเนื่องจากเหตุการณ์น้ำท่วมดินถล่มในช่วงเดือนมกราคม ปีค.ศ.2010 เชิญชมเส้นทางธรรมชาติที่งดงามที่สุดแห่งหนึ่งของโลก นำท่าน ล่องเรือในทะเลสาบสีฟ้าอมเขียว ซึ่งจากเหตุการณ์น้ำท่วมดังกล่าวทำให้หมู่บ้านกุลมิตจมลงใต้น้ำที่ลึกกว่า 100 เมตร

ค่ำ รับประทานอาหารค่ำ

เข้าสู่โรงแรมที่พัก **Famree Resort Hunza, 5\* Attabad lake** หรือเทียบเท่า

- **ฮุนซ่า - กุนจีราบ** ระยะทาง **185 กิโลเมตร** ใช้เวลาราว **4 ชั่วโมง**
- **กุนจีราบ - ทะเลสาบออตตาบัด** ระยะทาง **150 กิโลเมตร** ใช้เวลาราว **3 ชั่วโมง**

**7) วันอาทิตย์ที่ 8 ต.ค. 2566 ทะเลสาบออตตาบัด - หมู่บ้านกานิช - สการ์ดู (B/L/D)**

เช้า รับประทานอาหารเช้าในโรงแรม

ออกเดินทางสู่ สการ์ดู < 295 KMS / 7 HRS > เป็นอีกหนึ่งเมืองเล็กๆในแคว้นกิลกิต-บัลติสถาน ตั้งอยู่ในระดับความสูง 2,500 เมตรเหนือระดับน้ำทะเล สการ์ดูได้ชื่อว่าเป็นเมืองหน้าด่านสู่บรรดา ยอดเขาสูงกว่า 8,000 เมตรของเทือกเขาคาราโครัม โดยเฉพาะ **K2 < 8,611 เมตร >** ยอดเขาที่สูงที่สุดของโลกอันดับสองรองจากยอดเขาเอเวอเรสต์ มีแม่น้ำสินธุไหลผ่านพาดกลางหุบเขาสการ์ดู ซึ่งเป็นการแบ่งแยกเทือกเขาหิมาลัยซึ่งอยู่ตอนบนออกจากเทือกเขาคาราโครัม

ระหว่างทางแวะที่ หมู่บ้านโบราณกานิช (Ganish Village 1,000 Years Old) เป็นชุมชนเก่าแก่ที่สุดบนเส้นทางสายไหมโบราณในหุบเขาฮุนซ่า และเป็นที่ตั้งของหอสังเกตการณ์โบราณ สุเหร่าดั้งเดิม และอ่างเก็บน้ำ นักวิชาการท้องถิ่นระบุว่าชื่อของหมู่บ้าน คำว่า "Genish" แปลว่า ทองคำ



หมู่บ้านแห่งนี้ถือเป็นจุดแวะพักแรมสำคัญตั้งอยู่บนเส้นทางสายไหมในอดีตบนเส้นทางที่เคยมีพ่อค้าวานิชมากมายผ่านไปมา ปัจจุบันที่นี่ได้รับ Unesco Awards ด้านการอนุรักษ์ถึง 2 ครั้ง ระหว่างทางผ่านชม ยอดเขานันการ์ พาร์บัท < 8,126 เมตร > แบบระยะใกล้ชิดและชัดเจนมากขึ้น รถและเลียบแม่น้ำสินธุ ผ่าน เทือกเขาฮารามอสท์ ผ่านอุทยานแห่งชาติคาราโครัมไปบนเส้นทางที่แคบกว่า แต่งดงามตาไปด้วยทัศนียภาพของยอดเขามอสท์ < 7,409 เมตร > ที่มียอดเขาแหลมพุ่งเสียดฟ้า ไม่เพียงเท่านั้นยังมีเนินทรายที่โอบล้อมด้วยเขาเปรียบเสมือนตั้งอัญมณีมีค่าที่ถูกซ่อนไว้อรให้ท่านมาเยือน

- กลางวัน รับประทานอาหารกลางวัน
- บ่าย อีกหนึ่งความน่าสนใจบนเส้นทางนี้ คือ ตลอดเส้นทางจากเมืองกิลกิตสู่เมืองสการ์ดู มีอัญมณีเป็นขุมทรัพย์ทางธรรมชาติที่มีมากมายโดยเฉพาะบริเวณเทือกเขาฮารามอสท์ วนะชม **เหมืองอัญมณี** เป็นอีกหนึ่งธุรกิจที่สร้างรายได้ให้กับชาวปากีสถานตอนเหนือ
- เดินทางต่อไปจนกระทั่งถึง **เมืองสการ์ดู** นำท่านเช็คอินเข้าโรงแรมเพื่อพักผ่อนอย่างอิสระ พร้อมชมวิว ทะเลสาบคาชูราตอล่าง (**Lower Kachura lake**) ตามอัธยาศัย
- เย็น รับประทานอาหารเย็น
- เข้าสู่โรงแรมที่พัก **Shangrila Resort, 3\* Skardu** หรือเทียบเท่า
  - ทะเลสาบอิตดาบัต - หมู่บ้านกานิช ระยะทาง 25 กิโลเมตร ใช้เวลาราว 35 นาที
  - หมู่บ้านกานิช - สการ์ดู ระยะทาง 270 กิโลเมตร ใช้เวลาราว 7 ชั่วโมง

**8) วันจันทร์ที่ 9 ต.ค. 2566 สการ์ดู - ชิการ์ (B/L/D)**

เช้า รับประทานอาหารเช้าในโรงแรม

เดินทางสู่ ชิการ์ (**Shigar**) เป็นเมืองที่มีการตั้งรกรากที่ใหญ่ที่สุดในหุบเขาชิการ์ (**Shigar Valley**) ที่มีอาณาเขตยาวกว่า 170 กิโลเมตรตั้งแต่สการ์ดู (Skardu) จนถึงแอสโคล (Askole) เมืองนี้มีชัยภูมิที่ดี เพราะมีแม่น้ำชิการ์ไหลผ่านกลางเมือง เมื่อมาถึงเมืองนี้ก็ขยับเข้าใกล้กับยอด K2 ของเทือกเขาคาราโครัมมากยิ่งขึ้น ที่นี่เป็นจุดหมายปลายทางยอดนิยมสำหรับการทำกิจกรรมเกี่ยวกับภูเขา อาทิ การเดินป่าและไต่เขา

นำท่านชม ทะเลสาบคาชูราตอลบน (**Upper Kachura Lake**) ซึ่งเป็นทะเลสาบที่มีน้ำใสสวยงามที่ลึกกว่า 70 เมตร น้ำในทะเลสาบช่วงฤดูร้อนจะมีอุณหภูมิราว 15 องศาเซลเซียส แต่ในฤดูหนาวพื้นผิวน้ำจะกลายเป็นน้ำแข็ง ความสวยงามของทะเลสาบแห่งนี้เรียกได้ว่าเป็นสวรรค์บนดินที่ตกสำรวจจากนักท่องเที่ยวทำให้ธรรมชาติแถบนี้ยังคงดูดิบอย่างน่าหลงใหล

นำท่านชม ทะเลทรายซาร์ฟารังกา (**Sarfaranga Desert**) หรือเรียกว่า **Cold Desert** เป็นทะเลทรายที่ตั้งอยู่สูงกว่า 2,226 เมตรเหนือระดับน้ำทะเล ถือว่าเป็นหนึ่งในทะเลทรายบนที่สูงที่สุดของ





โลก มีภูเขาทรายใหญ่ๆมากมายตั้งกระจายทั่วบริเวณและมีหิมะขาวปกคลุมเนินทรายในช่วงฤดูหนาว (ลักษณะเฉพาะของ Cold Desert คือ เป็นทะเลทรายที่อบอุ่นในช่วงกลางวันแต่หนาวจัดในเวลากลางคืน) โดยทางเทคนิคที่ว่ากันว่าทะเลทรายนี้มีอาณาบริเวณตั้งแต่หุบเขาคาปูลูไปจนถึงหุบเขานูบร่าในเขตเลห์-ลาดักห์ของอินเดีย แต่ทะเลทรายส่วนที่ใหญ่ที่สุดคือ ทะเลทรายที่อยู่ในหุบเขาชิการ์ที่นี่

นำท่านชม ทะเลสาบแซตพารา (Satpara Lake) เป็นอีกหนึ่งทะเลสาบที่มีบทบาทสำคัญในการเป็นแหล่งน้ำจืดหลักใช้หล่อเลี้ยงชีวิตผู้คนและมีความงดงามไม่แพ้ที่อื่นใดซึ่งตั้งอยู่ในบริเวณเขตหุบเขาสการ์ดู

กลางวัน

รับประทานอาหารกลางวัน

นำท่านชม ศิลาพระพุทธรูปมันตัล (Manthal Buddha Rock) เป็นสิ่งสำคัญอย่างหนึ่งซึ่งแสดงให้เห็นว่าในภูมิภาคแคว้นกิลกิต-บัลติสถานประชากรส่วนใหญ่ที่นี่เคยนับถือศาสนาพุทธมาก่อน และยืนยันได้ว่ายุคทองของพุทธศาสนาเคยรุ่งเรืองในช่วงคริสต์ศตวรรษที่ 8-10 เป็นภาพแกะสลักบนหินแกรนิตขนาดใหญ่ซึ่งเป็นภาพของพระพุทธเจ้าและพระโพธิสัตว์ยืนขนาดช้ำยชวามีอายุพันกว่าปี

เดินทางไปชม มัสยิดอัมบุริคีย์ (Amburiq Mosque) ในเมืองชิการ์ ถือเป็นมัสยิดที่เก่าแก่ที่สุดแห่งหนึ่งในเขตหุบเขาชิการ์ สร้างขึ้นในช่วงคริสต์ศตวรรษที่ 14 โดยนักบวชอาลี ฮามาตานี ท่านเดินทางมาจากอิหร่าน และได้เดินทางเผยแพร่ศาสนาอิสลามไปยังแถบเอเชียกลางและเอเชียใต้ และในปี ค.ศ.1384 ท่านได้เสียชีวิตลงที่แคว้นแคชเมียร์ ประเทศอินเดีย แต่ร่างของท่านถูกนำไปฝังที่ประเทศทาจิกิสถาน นี่คือหลักฐานแสดงให้เห็นถึงการหยั่งรากของศาสนาอิสลามลงลึกบนแผ่นดินนี้

เดินทางไปชม มัสยิดคิลิงรอน (Khilingrong Mosque) ในเมืองชิการ์ ถือเป็นมัสยิดที่เก่าแก่ที่สุดแห่งหนึ่งในภูมิภาคนี้ สร้างขึ้นในช่วงต้นคริสต์ศตวรรษที่ 17 โดยใช้สถาปัตยกรรมแบบบัลติซึ่งเป็นรูปแบบผสมผสานระหว่างสไตล์ทิเบตและสไตล์โมกุลที่สวยงามและมีเอกลักษณ์เฉพาะถิ่นโดดเด่นเดินทางต่อไปยัง ป้อมปราการชิการ์ (Shigar Fort) เป็นป้อมปราการเก่าแก่ของบัลติสถาน สร้างขึ้นครั้งแรกในช่วงคริสต์ศตวรรษที่ 17 โดยราชาของราชวงศ์อามาชาแห่งชิการ์ และถูกบูรณะปรับปรุงใหม่ภายใต้การควบคุมดูแลของโครงการ Aga Khan Historic Cities ภายหลังจากการบูรณะใหม่เรียบร้อยแล้ว ป้อมปราการก็ถูกแปรสภาพเป็นพิพิธภัณฑสถานและโรงแรมหรูโดยกลุ่ม Serena Hotels ภายในป้อมมีการจัดแสดงสิ่งของดั้งเดิมและวัตถุโบราณเก่าแก่กลายเป็นพิพิธภัณฑสถานย่อม \*\*\* คินนี่เราพักกันที่นี่ \*\*\*

เย็น

รับประทานอาหารเย็น

เข้าสู่โรงแรมที่พัก **Serena Shigar Fort & Residence, 4\* Shigar** หรือเทียบเท่า

➤ **สการ์ดู - ชิการ์** ระยะทาง **55 กิโลเมตร ใช้เวลาราว 1 ชั่วโมง 30 นาที**

9) วันอังคารที่ 10 ต.ค. 2566 ซิการ์ - สการ์ดู - อิสลามาบัต

(B/L/D)

เช้า รับประทานอาหารเช้าในโรงแรม

10.00 น. คณะเดินทางถึงสนามบินสการ์ดู เพื่อเตรียมตัวเช็คอินสำหรับเที่ยวบินภายในประเทศ

12.15 น. เหนินฟ้าสู่ อิสลามาบัต โดยสายการบิน **PIA** เที่ยวบินที่ **PK452** (ใช้เวลาบิน 1 ชั่วโมง)

13.15 น. เดินทางถึงสนามบินนานาชาติอิสลามาบัต หลังจากรับกระเป๋าสัมภาระแล้ว นำท่านเดินทางไปยังร้านอาหารทันที

กลางวัน รับประทานอาหารกลางวัน

บ่าย นำท่านชม **มัสยิดไฟซาล (Shah Faisal Masjid or Faisal Mosque)** ซึ่งเป็นมัสยิดที่ใหญ่ที่สุดในปากีสถานและเอเชียใต้ และใหญ่เป็นอันดับหกของโลก สร้างโดยกษัตริย์ไฟซาล บิน อับดุล อาซิสแห่งราชวงศ์ซาอุดีอาระเบีย ใช้เงินงบประมาณการสร้างสูงถึง 50 ล้านดอลลาร์สหรัฐฯ ที่ออกแบบโดยช่างสถาปนิกชาวตุรกี มัสยิดแห่งนี้มีรูปทรงคล้ายเต็นท์ที่กระโจมแปดเหลี่ยมของชนเผ่าเบดูอินที่อาศัยอยู่ในทะเลทราย และมีหอคอยซานที่ใช้เรียกขานละหมาดสูง 88 เมตร ทั้ง 4 ด้าน มองดูคล้ายดินสอแหลม ถือเป็นมัสยิดสมัยใหม่ที่มีรูปลักษณะทันสมัยผิดแผกต่างจากมัสยิดแบบดั้งเดิมที่มักมีโดมเป็นองค์ประกอบหลัก มัสยิดแห่งนี้สามารถบรรจุผู้บูชาได้ 10,000 คน ภายในบริเวณโถงละหมาดและอีกกว่า 24,000 คนที่บริเวณระเบียงหน้ามุข รวมทั้งที่ลานอเนกประสงค์อีก 40,000 คน (ไม่สามารถเข้าชมด้านในได้)



เย็น นำท่านเดินทางขึ้นสู่ **เนินเขามาร์กาลา (Margalla Hills)** เพื่อรับประทานอาหารเย็นที่ภัตตาคาร **Monal** ซึ่งตั้งอยู่บนเนินเขาเหนือกรุงอิสลามาบัต ท่านสามารถชมวิวเมืองหลวงแห่งนี้ได้อย่างเต็มตา พร้อมลิ้มลองเมนูมือเย็นนี้ขอแนะนำให้อ่านได้ลองชิมไก่ย่างภูเขาไฟ (ตั้งชื่อเอง เพราะย่างอยู่บนภูเขา ควันโขมง) ทานแล้วจะลิ้มไก่ย่างที่บ้านเราเลย



เข้าสู่โรงแรมที่พัก **Best Western Premier Hotel, 4\* Islamabad** หรือเทียบเท่า



**10) วันพุธที่ 11 ต.ค. 2566      อิสลามาบัต - ตักศิลา - กรุงเทพฯ      (B/L/D)**

**เช้า**            รับประทานอาหารเช้าในโรงแรม

                  นำท่านเดินทางไปเยือนนครโบราณ เมืองแห่งพุทธศรัทธา “**ตักศิลา (Taxila)**” เมืองตักศิลา เป็นเมืองหลวงของอาณาจักรคันธาระ (Gandhara) ในอดีตเคยเป็นศูนย์กลางการเรียนรู้อันรุ่งเรืองของศาสนาพุทธ หรือ นับเป็นมหาวิทยาลัยพุทธศาสนาแห่งแรกของโลก นำชม **ซากอารามจูเลียน (Julian Monastery)** อันแสดงให้เห็นร่องรอยของความเจริญรุ่งเรืองของศาสนาพุทธในอดีต พาชม **ซากเจดีย์ธรรมราชา (The Dharmarajika Buddhist Stupa)** ที่สร้างขึ้นในสมัยพระเจ้าอโศกมหาราช ช่วงพุทธศตวรรษที่ 3

**กลางวัน**      รับประทานอาหารกลางวัน

**บ่าย**            นำท่านชม **พิพิธภัณฑสถานตักศิลา (Taxila Museum)** ที่รวบรวมเกี่ยวกับโบราณวัตถุของเมืองตักศิลา สมัย 600 ปีก่อนคริสตกาลถึงค.ศ. 500 หรือประมาณ 2,500 กว่าปีมาแล้ว บริเวณภายในพิพิธภัณฑสถานจัดแสดงศิลปวัตถุที่มีค่าที่ขุดพบในซากโบราณสถานต่างๆ ในบริเวณนั้น ซึ่งถูกรวบรวมโดยท่านเซอร์จอห์น มาร์แชล (Sir John Marshall) ในช่วงปี ค.ศ.1913-1934 อาทิเช่น เครื่องประดับเงิน เครื่องใช้ครัวเรือนทองเหลือง เครื่องปั้นดินเผา เหยือกษาปณ์ พระพุทธรูปแบบคันธาระ ที่หาดูได้ยาก เป็นต้น

                  นำท่านไปเดินเล่นในห้างสรรพสินค้าใหญ่ที่สุดของเมืองอิสลามาบัต ณ **เดอะ เซ็นทอรัส มอลล์ (The Centaurus Mall)** เพื่อเลือกซื้อขนมหรือของฝากกลับบ้านอย่างอิสระตามอัธยาศัย

**เย็น**            รับประทานอาหารเย็น

20.00 น.      เดินทางถึงสนามบินนานาชาติอิสลามาบัต เตรียมตัวเช็คอินสำหรับเที่ยวบินระหว่างประเทศ

23.20 น.      เหนินฟ้าสู่ กรุงเทพฯ ประเทศไทย โดยสายการบินไทย เที่ยวบินที่ **TG350** (ใช้เวลาบิน 5 ชั่วโมง 5 นาที) **(บริการอาหารบนเครื่องบิน)**

**11) วันพฤหัสบดีที่ 12 ต.ค. 2566      กรุงเทพฯ**

06.25 น.      เดินทางถึงสนามบินสุวรรณภูมิ โดยสวัสดิภาพ

\*\*\*\*\*

<b>ปากีสถาน-คาราโครัมไฮเวย์ 11 วัน (ช่วงใบไม้เปลี่ยนสี)</b>	
<b>อัตราค่าบริการ</b>	<b>**รวมทิปท้องถิ่นและน้ำดื่มตลอดการเดินทาง**</b>
<b>พักห้องละ 2 ท่าน ๑ละ</b>	<b>99,900 บาท    สำหรับคณะเดินทาง 8-9 ท่าน</b>
<b>พักห้องละ 2 ท่าน ๑ละ</b>	<b>97,900 บาท    สำหรับคณะเดินทาง 10-11 ท่าน</b>
<b>พักห้องละ 2 ท่าน ๑ละ</b>	<b>95,900 บาท    สำหรับคณะเดินทาง 12-14 ท่าน</b>
<b>พักห้องละ 2 ท่าน ๑ละ</b>	<b>92,900 บาท    สำหรับคณะเดินทาง 15 ท่าน</b>
<b>พักเดี่ยวจ่ายเพิ่ม</b>	<b>ท่านละ 17,900 บาท</b>





**หมายเหตุ : ระยะเวลาและจำนวนชั่วโมงที่แจ้ง เป็นระยะเวลาและเวลาที่ไม่การหยุดพัก  
: โปรแกรมอาจมีการเปลี่ยนแปลงเฉพาะหน้ากรณีเส้นทางรถมีการปิด หรือ เปิด**

**อัตราดังกล่าวรวม**

1. ค่าตั๋วเครื่องบินระหว่างประเทศชั้นประหยัดแบบหมู่คณะเส้นทาง BKK-ISB-BKK โดยสายการบินไทย
2. ค่าโรงแรมที่พัก ห้องละ 2 ท่าน รวม 9 คืน
3. ค่าอาหารตามที่กำหนดในโปรแกรมและน้ำดื่มบนรถตลอดการเดินทาง
4. ค่ายานพาหนะและค่าเข้าชมสถานที่ตามที่ระบุไว้ในโปรแกรม
5. ค่ามัคคุเทศก์ท้องถิ่น (พูดภาษาอังกฤษ)
6. ค่าหัวหน้าทัวร์ไทย
7. ค่าประกันอุบัติเหตุการเดินทาง วงเงิน 1 ล้านบาท ตามเงื่อนไขกรมธรรม์
8. ค่าวีซ่าสำหรับท่องเที่ยวประเทศปากีสถานแบบ Single Entry
9. ค่าทิปไกด์และคนขับรถ

**อัตราดังกล่าวไม่รวม**

1. ค่าธรรมเนียมในการทำหนังสือเดินทาง หรือค่าแจ้งเข้าออก กรณีคนต่างด้าว
2. ค่าใช้จ่ายส่วนตัว เช่น ค่าเครื่องดื่มและค่าอาหารนอกรายการ ค่าช้อปปิ้ง ค่าโทรศัพท์ ฯลฯ
3. ค่าภาษีมูลค่าเพิ่ม 7% ค่าภาษีหัก ณ ที่จ่าย 3% (กรณีต้องการใบเสร็จเต็มรูปแบบ)
4. ทิปหัวหน้าทัวร์

**หมายเหตุ**

- บริษัทขอสงวนสิทธิ์ในการยกเลิกการเดินทางหรือการเปลี่ยนแปลงรายการหรือเปลี่ยนแปลงราคาได้ตามความจำเป็นและเหมาะสม ทั้งนี้ขึ้นอยู่กับสถานะของสายการบิน โรงแรมที่พัก ภูมิอากาศ ภัยธรรมชาติ การนัดหยุดงาน ฯลฯ ตลอดจนสถานะทางเศรษฐกิจและการเมืองอันเป็นสาเหตุให้ต้องเลื่อนการเดินทางหรือไม่สามารถจัดพาคณะท่องเที่ยวได้ตามรายการ
- บริษัทขอสงวนสิทธิ์ในการเปลี่ยนแปลงราคาในกรณีที่สายการบินปรับเปลี่ยนราคาสายการบิน หรือกรณีที่คณะผู้เดินทางต่ำกว่ากำหนด
- บริษัทขอสงวนสิทธิ์ในการไม่คืนค่าวีซ่า ค่ามัดจำตั๋วเครื่องบิน และค่าใช้จ่ายอื่นๆ หากบริษัทได้ดำเนินการไปแล้ว
- เมื่อท่านได้ตกลงจองทัวร์กับบริษัท แล้ว ถือว่าท่านได้ยอมรับในเงื่อนไขต่างๆ ดังกล่าวข้างต้น

